


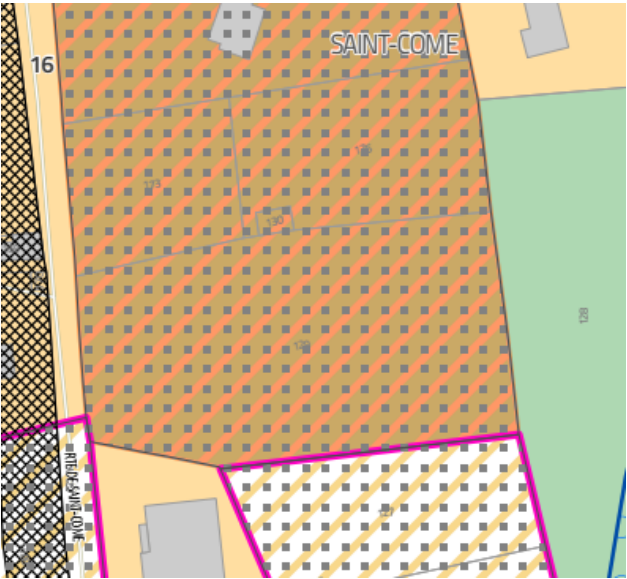


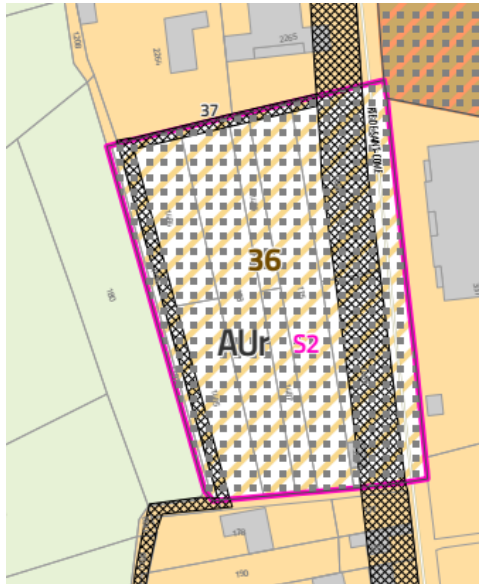

SOUHAITS DE LA COMMUNE DE SAINT-JUST SAINT-RAMBERT

NUMERO	SECTEUR	LOCALISATION	DEMANDE COMMUNE SJSR	PARCELLES CADASTRALES
1	SAINT-RAMBERT	CHEMIN DES DANSES	<p>Remettre la parcelle en zone constructible pour enlever la dent creuse soit en U soit en AU.</p> 	F 1185
2	SAINT-JUST	CRET PENDU	<p>Conserver les parcelles en zone AU comme sur le PLUi précédent</p> 	<p>250 AS 60, 250 AS 131, 250 AS 132, 250 AS 133, 250 AS 134, 250 AS 136, 250 AS 189, 250 AS 190, 250 AS 278, 250 AS 279, 250 AS 280, 250 AS 281, 250 AS 282, 250 AS 283, 250 AS 284, 250 AS 285 et 250 AS 286</p>

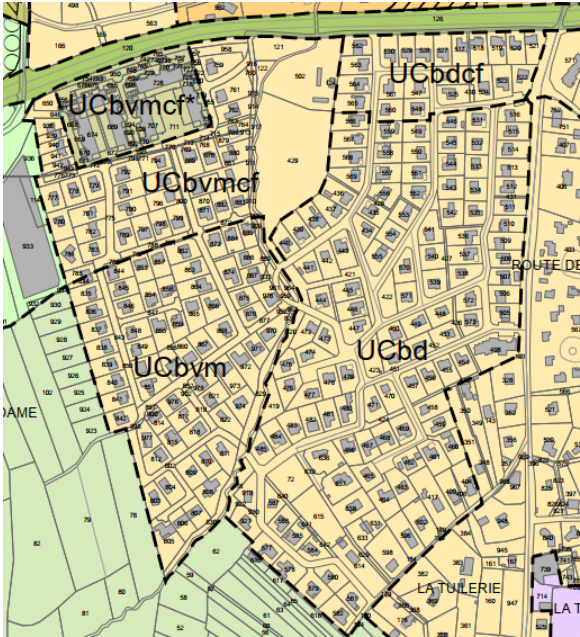
SOUHAITS DE LA COMMUNE DE SAINT-JUST SAINT-RAMBERT

3	SAINT-JUST	ROUTE DE SAINT-VICTOR	<p>Supprimer le sur-zonage vergers, jardins et parcs architecturaux d'intérêt patrimonial</p> 	250 AM 28, 250 AM 29, 250 AM 30 et 250 AM 232
4	SAINT-RAMBERT	ROUTE DE SAINT-COME	<p>Mettre les parcelles en AUr et non AU</p> 	AE 129, AE 130, AE 173 et AE 175

SOUHAITS DE LA COMMUNE DE SAINT-JUST SAINT-RAMBERT

5	SAINT-RAMBERT	ROUTE DE SAINT-COME	<p>Remettre les parcelles en OAP ouverte à la construction comme dans la 1^{ère} modification du PLUi</p> 	<p>F 173, F 175, F 1196, F 1197, F 1213, F 1484, F 1485, F 1486, F 1487, F 1488, F 1489,</p>
6	SAINT-RAMBERT	IMPASSE DES ROSEAUX	<p>Remettre les parcelles en OAP ouverte à la construction à comme dans la 1^{ère} modification du PLUi</p> 	<p>AN 3, AN 425, AN 263, AN 590, AN 591, AN 593, AN 594, AN 596, AN 597, AN 598, AN 599, AN 602, AN 618, AN 619, AN 620, AN 621, AN 622, AN 623, AN 624, AN 625, AN 626 et AW 222</p>

SOUHAITS DE LA COMMUNE DE SAINT-JUST SAINT-RAMBERT

7	SAINT-RAMBERT	VIEUX MOULIN / BOIS DE LA DAME	<p>Vérifier que la zone U2a correspond au quartier du Bois de la Dame et du Vieux Moulin sur le règlement et sur les plans. Ce sur-zonage correspond à des spécificités locales sur les clôtures</p> <p>Pour le découpage exact se référer au zonage du PLU de 2011 (UCbvm et UCbd)</p>  <p>Le plan cadastral illustre le quartier du Bois de la Dame et du Vieux Moulin. Les zones d'urbanisme sont délimitées par des lignes noires et étiquetées : UCbvmcf+ au nord-ouest, UCbvmcf au nord, UCbvm au sud-ouest, UCbd au sud-est, et UCbdcf au nord-est. Des parcelles individuelles sont numérotées à l'intérieur de ces zones. Des étiquettes 'BOIS DE LA DAME' et 'LA TUILERIE' sont également présentes sur le plan.</p>	
---	---------------	--------------------------------	--	--

Loire Forez agglomération peut faire d'autres propositions pour les 7 souhaits formulés ci-dessus.